

SIRENTE BIKE POINT TO POINT 2K25

↔ 32,4 km

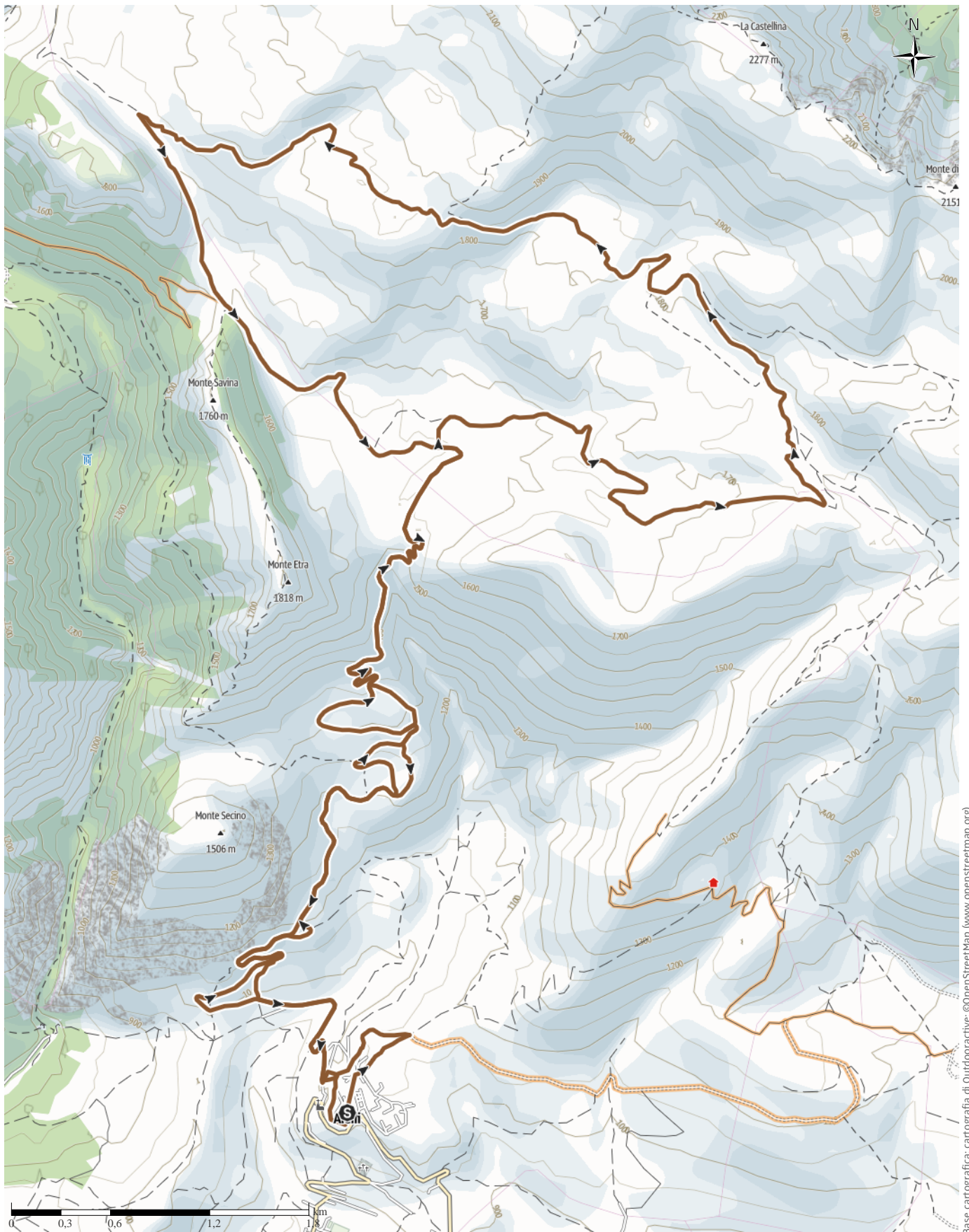
🕒 4:32 h

⬇️ 1.014 m

⬆️ 1.014 m

Difficoltà

difficile



Base cartografica: cartografia di Outdooractive; ©OpenStreetMap (www.openstreetmap.org)

SIRENTE BIKE POINT TO POINT 2K25

↔ 32,4 km

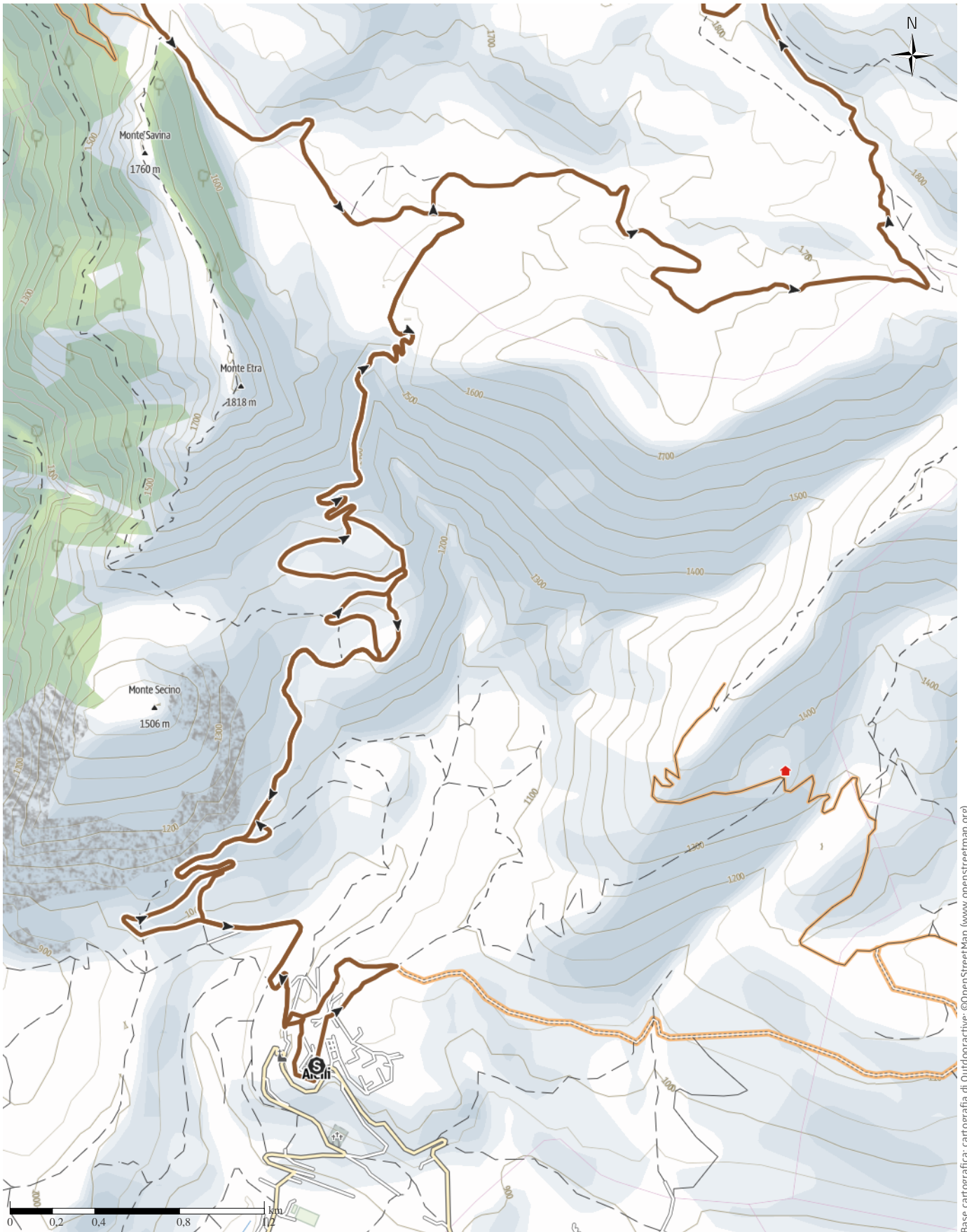
🕒 4:32 h

▲ 1.014 m

▼ 1.014 m

Difficoltà

difficile



Base cartografica: cartografia di Outdooractive; ©OpenStreetMap (www.openstreetmap.org)

SIRENTE BIKE POINT TO POINT 2K25

↔ 32,4 km

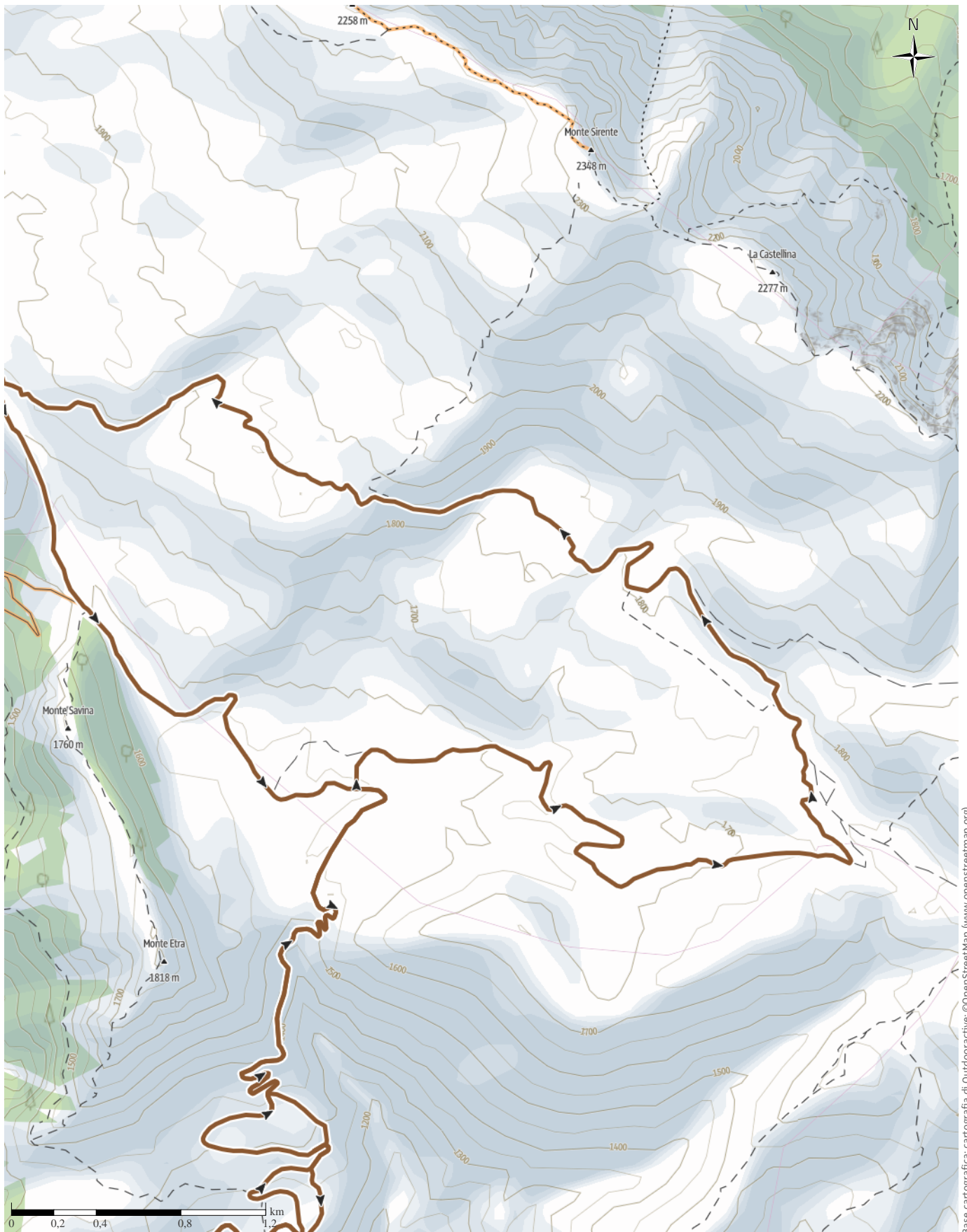
🕒 4:32 h

▲ 1.014 m

▼ 1.014 m

Difficoltà

difficile



Base cartografica: cartografia di Outdooractive; ©OpenStreetMap (www.openstreetmap.org)

SIRENTE BIKE POINT TO POINT 2K25

↔ 32,4 km

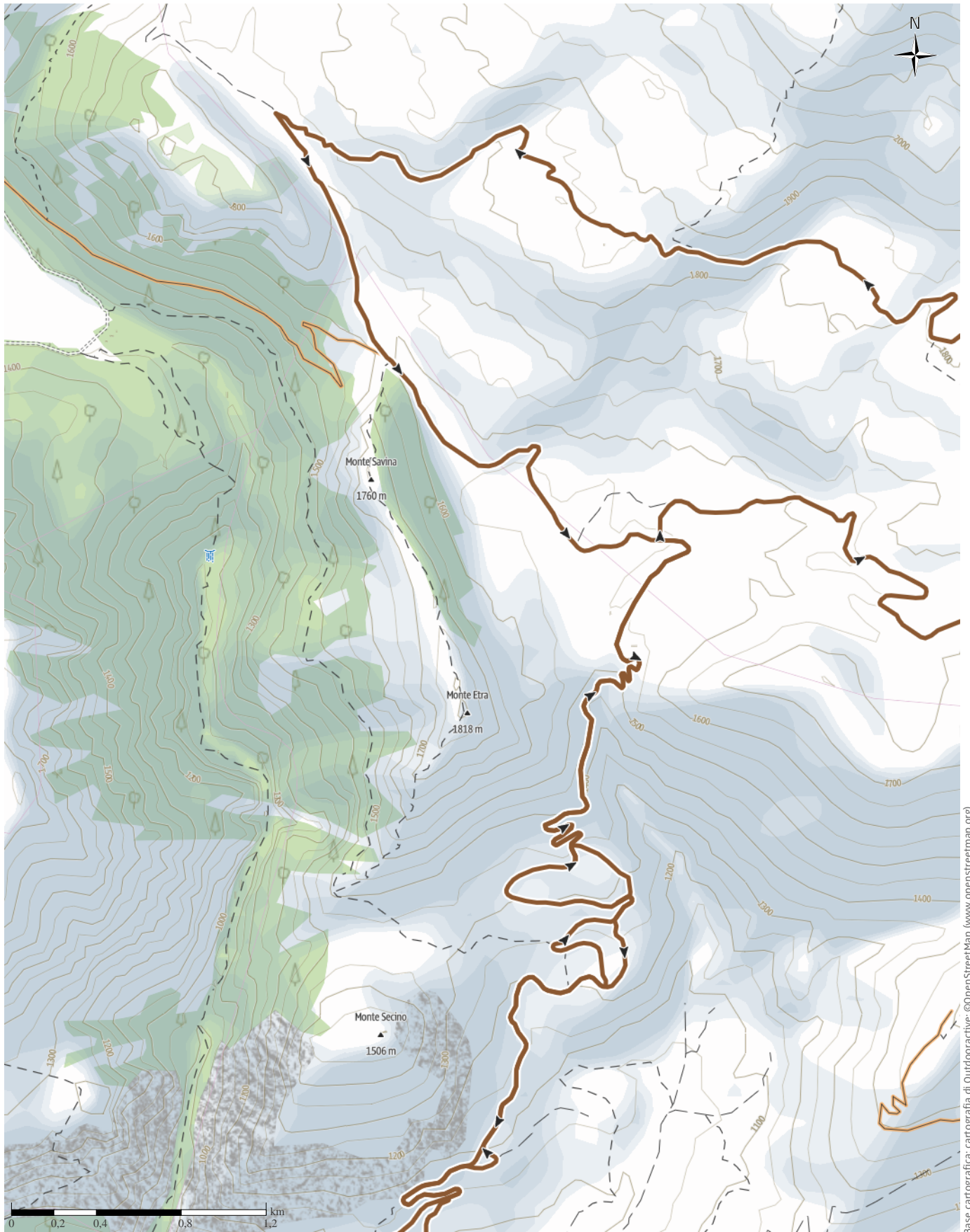
🕒 4:32 h

▲ 1.014 m

▼ 1.014 m

Difficoltà

difficile



Base cartografica: cartografia di Outdooractive; ©OpenStreetMap (www.openstreetmap.org)

SIRENTE BIKE POINT TO POINT 2K25

↔ 32,4 km

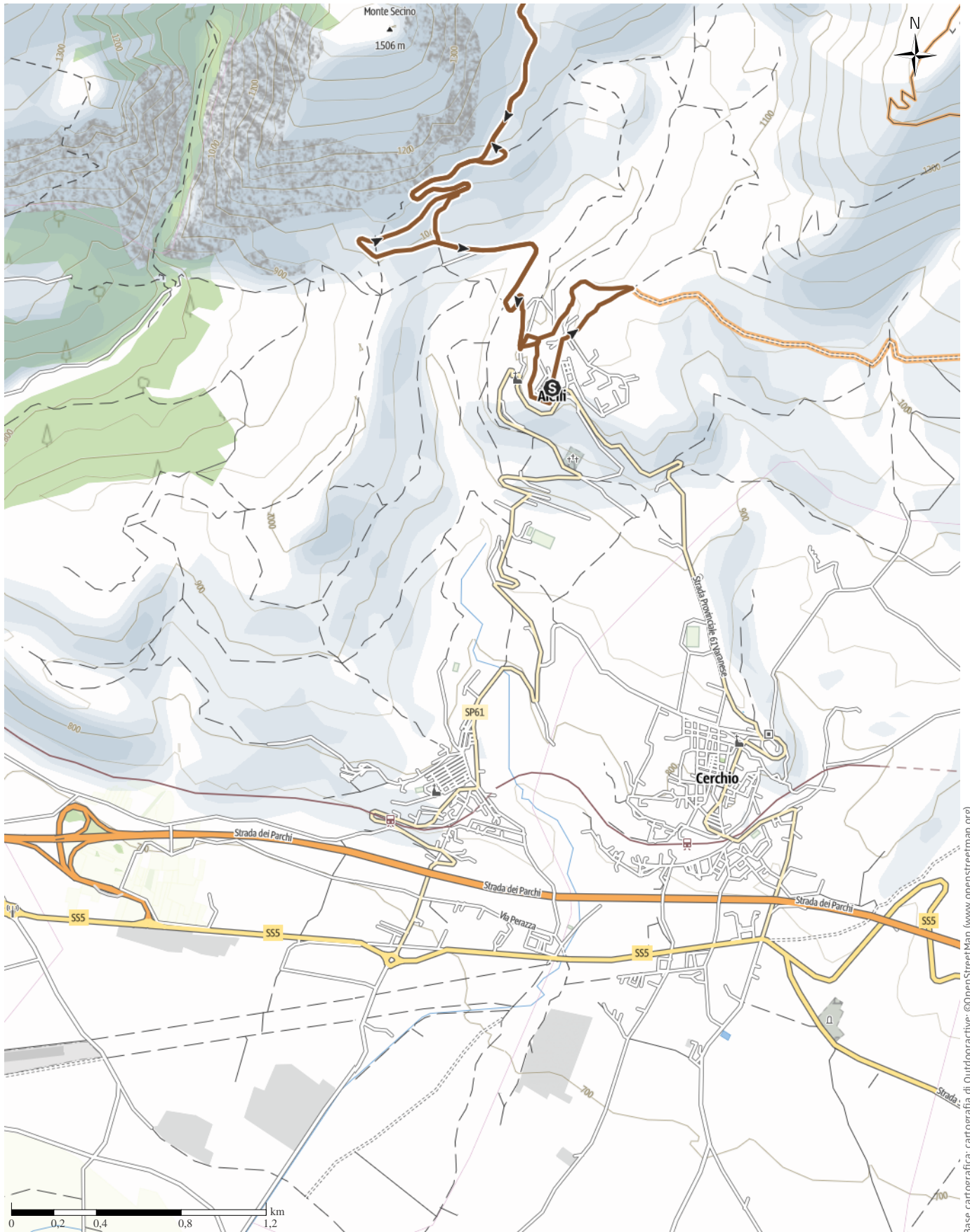
🕒 4:32 h

▲ 1.014 m

▼ 1.014 m

Difficoltà

difficile



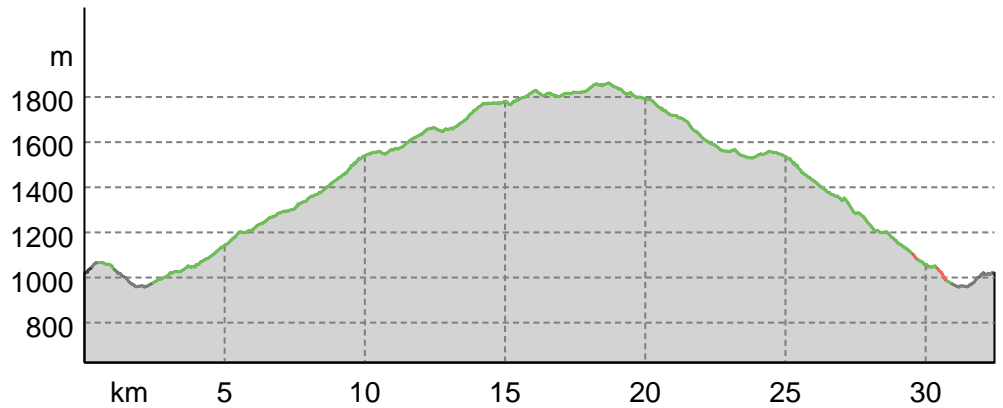
Base cartografica: cartografia di Outdooractive; ©OpenStreetMap (www.openstreetmap.org)

SIRENTE BIKE POINT TO POINT 2K25

Tipo di strada

Asfalto	2,9 km
Strada	0,1 km
sterrata	
Sentiero	28,7 km
naturalistico	
Sentiero	0,4 km
Strada	0,3 km
Sconosciuto	0 km

Profilo altimetrico



Dati del percorso

Mountain bike

Distanza	↔ 32,4 km
Durata	🕒 4:32 h
Salita	⬆️ 1014 m
Discesa	⬇️ 1014 m

Fitness

Tecnica S0

Altitudine

1.862 m
958 m



GIANLUCA COLABIANCHI

Ultimo aggiornamento: 06.01.2025

Apri il percorso sul tuo smartphone



Scannerizza questo codice QR e salva questo percorso per l'uso offline, condividilo con gli amici e altro...

Sito web

<https://out.ac/IXYiFr>